

Филиал публично-правовой компании «Роскадастр» по Республике Коми
полное наименование филиала регистрации прав
 Выписка из Единого государственного реестра недвижимости об объекте недвижимости

Сведения о характеристиках объекта недвижимости


На основании запроса от 13.04.2026, поступившего на рассмотрение 13.04.2026, сообщаем, что согласно записям Единого государственного реестра недвижимости:

Раздел 1 Лист 1

Земельный участок			
ВИД ОБЪЕКТА НЕДВИЖИМОСТИ			
Лист № 1 раздела 1	Всего листов раздела 1: 7	Всего разделов: 7	Всего листов выписки: 20
13.04.2026г. № КУ/ВИ-001/2026-50047845			
Кадастровый номер:	11:05:0101005:332		
Номер кадастрового квартала:	11:05:0101005		
Дата присвоения кадастрового номера:	09.06.2023		

Ранее присвоенный государственный учетный номер:	данные отсутствуют
Адрес:	Российская Федерация, Республика Коми, г.о. Сыктывкар, г. Сыктывкар, ул 4-я Промышленная, з/у 49
Площадь:	5863 +/- 27
Кадастровая стоимость, руб.:	2561955.11
Кадастровые номера расположенных в пределах земельного участка объектов недвижимости:	данные отсутствуют
Кадастровые номера объектов недвижимости, из которых образован объект недвижимости:	данные отсутствуют
Кадастровые номера образованных объектов недвижимости:	данные отсутствуют
Категория земель:	Земли населенных пунктов
Виды разрешенного использования:	Производственная деятельность, заправка транспортных средств, автомобильные мойки, ремонт автомобилей, пищевая промышленность, склад, складские площадки
Сведения о кадастровом инженере:	Рубцова Светлана Николаевна, СНИЛС 07370329559, договор на выполнение кадастровых работ от 18.07.2022 № 0307200030622001094, дата завершения кадастровых работ: 29.05.2023
Сведения о лесах, водных объектах и об иных природных объектах, расположенных в пределах земельного участка:	данные отсутствуют

7

 <p>ДОКУМЕНТ ПОДПИСАН ЭЛЕКТРОННОЙ ПОДПИСЬЮ</p> <p>Сертификат: 43097141141470799100552191040001078443 Выдатель: ПУБЛИЧНО-ПРАВОВАЯ КОМПАНИЯ РОСКАДАСТР Действителен с 24.12.2015 по 19.09.2027</p>	<p>ПОЛНОЕ НАИМЕНОВАНИЕ ДОЛЖНОСТИ</p> <p>инициалы, фамилия</p>
--	---

Земельный участок
вид объекта недвижимости

Лист № 2 раздела 1	Всего листов раздела 1: 7	Всего разделов: 7	Всего листов выписки: 20
13.04.2026г. № КУВН-001/2026-50047845			
Кадастровый номер:	11:05:0101005:332		

Сведения о том, что земельный участок полностью расположен в границах зоны с особыми условиями использования территории, территории объекта культурного наследия, сельскохозяйственного угодья в составе земель сельскохозяйственного назначения, публично сервитута

Земельный участок полностью расположен в границах зоны с реестровым номером 11:00-6-44 от 08.06.2022, ограничение использования земельного участка в пределах зоны: На приаэродромной территории выделяются следующие подзоны, в которых устанавливаются ограничения использования объекта недвижимости и осуществления деятельности: 1) первая подзона, в которой запрещается размещать объекты, не предназначенные для организации и обслуживания воздушного движения и воздушных перевозок, обеспечения полета, посадки, руления и стоянки воздушных судов; 2) вторая подзона, в которой запрещается размещать объекты, не предназначенные для обслуживания пассажиров и обработки багажа, грузов и почты, обслуживания воздушных судов, хранения авиационного топлива и заправки воздушных судов, обеспечения энергоснабжения, а также объекты, не относящиеся к инфраструктуре аэропорта; 3) третья подзона, в которой запрещается размещать объекты, высота которых превышает организацию, установленные уполномоченным Правительством Российской Федерации федеральным органом исполнительной власти при установлении соответствующей приаэродромной территории; 4) четвертая подзона, в которой запрещается размещать объекты, созданные помехи в работе наземных объектов средств и систем обслуживания воздушного движения, навигации, посадки и связи, предназначенных для организации воздушного движения и расположенных вне первой подзоны; 5) пятая подзона, в которой запрещается размещать опасные производственные объекты, функционирование которых может повлечь за собой опасность полетов воздушных судов; 6) шестая подзона, в которой запрещается размещать объекты, способствующие привлечению и массовому скоплению птиц; 7) седьмая подзона, в которой в целях предотвращения негативного физического воздействия устанавливается перечень ограничений использования земельных участков, определенных в соответствии с земельным законодательством с учетом положений настоящей статьи. При этом под указанным негативным физическим воздействием понимается несоответствие эквивалентного уровня звука, возникающего в связи с полетами воздушных судов, санитарно-эпидемиологическим требованиям. (ст 47 Воздушного кодекса Российской Федерации от 19.03.1997 N 60-ФЗ), вид/наименование: Приаэродромная территория аэропорта Сыктывкар, тип: Приаэродромная территория, решения: 1. дата решения: 17.04.2023, номер решения: 233-П, наименование ОТВ/ОМСУ: Федеральное агентство воздушного транспорта (Росавиация) 2. дата решения: 19.01.2021, номер решения: 13-П, наименование ОТВ/ОМСУ: Федеральное агентство воздушного транспорта (Росавиация) 3. дата решения: 19.03.1997, номер решения: 60-ФЗ, наименование ОТВ/ОМСУ: Президент Российской Федерации 4. дата решения: 26.07.2023, номер решения: 579-П, наименование ОТВ/ОМСУ: Федеральное агентство воздушного транспорта (Росавиация) Земельный участок полностью расположен в границах зоны с

ПОЛНОЕ НАИМЕНОВАНИЕ ДОЛЖНОСТИ



ДОКУМЕНТ ПОДПИСАН

ЭЛЕКТРОННОЙ ПОДПИСЬЮ

Сертификат: 83097148184797990455119104001978443

Выдана: ПУБЛИЧНО-ПРАВОВАЯ КОМПАНИЯ

РОССТАНДАРТ

Действителен с 24.12.2025 по 19.03.2027

Инициалы, фамилия

Земельный участок
вид объекта недвижимости

Лист № 3 раздела 1

Всего листов раздела 1: 7

Всего разделов: 7

Всего листов выписки: 20

13.04.2026г. № КУВИ-001/2026-50047845

Кадастровый номер:

11:05:0101005:332

Сведения о том, что земельный участок полностью расположен в границах зоны с особыми условиями использования территории, территории объекта культурного наследия, сельскохозяйственного угодья в составе земель сельскохозяйственного назначения, публичного сервитута

рестровым номером 11:00-6-48 от 09.06.2022, отграничение использования земельного участка в пределах зоны: запрещается размещать опасные производственные объекты, функционирование которых может повлечь на безопасность полетов воздушных судов (ст. 47 Воздушного кодекса Российской Федерации от 19.03.1997 N 60-ФЗ, вид/наименование: Приаэродромная территория аэропорта Саятквар. Пятак подзона, тип: Приаэродромная территория, решения: 1. дата решения: 17.04.2023, номер решения: 233-П, наименование ОГВ/ОМСУ: Федеральное агентство воздушного транспорта (Росавиация) 2. дата решения: 19.01.2021, номер решения: 13-П, наименование ОГВ/ОМСУ: Федеральное агентство воздушного транспорта (Росавиация) 3. дата решения: 19.03.1997, номер решения: 60-ФЗ, наименование ОГВ/ОМСУ: Президент Российской Федерации 4. дата решения: 26.07.2023, номер решения: 579-П, наименование ОГВ/ОМСУ: Федеральное агентство воздушного транспорта (Росавиация) Земельный участок полностью расположен в границах зоны с рестровым номером 11:00-6-47 от 09.06.2022, отграничение использования земельного участка в пределах зоны: запрещается размещать объекты, способствующие привлечению и массовому скоплению птиц (ст. 47 Воздушного кодекса Российской Федерации от 19.03.1997 N 60-ФЗ), вид/наименование: Приаэродромная территория аэропорта Саятквар. Шестая подзона, тип: Приаэродромная территория, решения: 1. дата решения: 17.04.2023, номер решения: 233-П, наименование ОГВ/ОМСУ: Федеральное агентство воздушного транспорта (Росавиация) 2. дата решения: 19.01.2021, номер решения: 13-П, наименование ОГВ/ОМСУ: Президент Российской Федерации 3. дата решения: 19.03.1997, номер решения: 60-ФЗ, наименование ОГВ/ОМСУ: Федеральное агентство воздушного транспорта (Росавиация) 4. дата решения: 26.07.2023, номер решения: 579-П, наименование ОГВ/ОМСУ: Президент Российской Федерации Земельный участок полностью расположен в границах зоны с рестровым номером 11:00-6-45 от 08.06.2022, отграничение использования земельного участка в пределах зоны: запрещается размещать объекты, высота которых превышает ограничение установленные уполномоченным Правительством Российской Федерации федеральным органом исполнительной власти при установлении соответствующей приаэродромной территории (ст. 47 Воздушного кодекса Российской Федерации от 19.03.1997 N 60-ФЗ), вид/наименование: Приаэродромная территория аэропорта Саятквар. Третья подзона, тип: Приаэродромная территория, решения: 1. дата решения: 17.04.2023, номер решения: 233-П, наименование ОГВ/ОМСУ: Федеральное агентство воздушного транспорта (Росавиация) 2. дата решения: 19.01.2021, номер решения: 13-П, наименование ОГВ/ОМСУ: Федеральное агентство воздушного транспорта (Росавиация) 3. дата решения: 19.03.1997, номер решения: 60-ФЗ, наименование ОГВ/ОМСУ: Президент Российской Федерации 4. дата решения: 26.07.2023, номер решения: 579-П, наименование ОГВ/ОМСУ: Федеральное агентство воздушного

ПОЛНОЕ НАИМЕНОВАНИЕ ДОЛЖНОСТИ

ДОКУМЕНТ ПОДПИСАН
ЭЛЕКТРОННОЙ ПОДПИСЬЮ

Сертификат: E3997141845709800525219104000197845

Выдано: ПУБЛИЧНО-ПРАВОВАЯ КОМПАНИЯ
РОССТАНДАРТ

Действителен: с 24.12.2025 по 18.03.2027

ИНИЦИАЛЫ, ФАМИЛИЯ

Земельный участок

вид объекта недвижимости

Лист № 4 раздела 1

Всего листов раздела 1: 7

Всего разделов: 7

Всего листов выписки: 20

13.04.2026г. № КУВН-001/2026-50047845

Кад.стровой номер:


11:05:0101005:332

Сведения о том, что земельный участок полностью расположен в границах зоны с особыми условиями использования территории, территории объекта культурного наследия, сельскохозяйственного угодья в составе земель сельскохозяйственного назначения, публичного сервитута

транспорта (Росавиация) Земельный участок полностью расположен в границах зоны с реестровым номером 11:05-6-7269 от 10.07.2024, ограничение использования земельного участка в пределах зоны: В границах санитарно-защитной зоны в соответствии с Постановлением Правительства РФ от 3 марта 2018 г. № 222 «Об утверждении Правил установления санитарно-защитных зон и использования земельных участков, расположенных в границах санитарно-защитных зон» (с изменениями на 31 мая 2018 года) не допускается использование земельных участков в целях: а) размещения жилой застройки, объектов образовательного и медицинского назначения, спортивных сооружений открытого типа, организаций отдыха детей и их оздоровления, зон рекреационного назначения и для ведения дачного хозяйства и садоводства; б) размещения объектов для производства и хранения лекарственных средств, объектов пищевых отраслей промышленности, оптовых складов продовольственного сырья и пищевой продукции, комплексов водопроводных сооружений для подготовки и хранения питьевой воды, использования земельных участков в целях производства, хранения и переработки сельскохозяйственной продукции, предназначенной для дальнейшего использования в качестве пищевой продукции Санитарно-защитная зона для Древообработывающего участка «Човью» ООО «Лузлес», расположенного по адресу: Республика Коми, г. Сыктывкар, ул. 4-я Промышленная, установка бесспорно, вид/наименование: Санитарно-защитная зона для Древообработывающего участка «Човью» ООО «Лузлес», расположенного по адресу: Республика Коми, г. Сыктывкар, ул. 4-я Промышленная, тип: Санитарно-защитная зона, дата решения: 10.06.2024, номер решения: 24, наименование ОГВ/ОМСУ: Управление Федеральной службы по надзору в сфере защиты прав потребителей и благополучия человека по Республике Коми, источник официального опубликования: <https://11.gosreg.ru/act/396> Земельный участок полностью расположен в границах зоны с реестровым номером 11:00-6-133 от 30.01.2026, ограничение использования земельного участка в пределах зоны: Приказ Росавиации от 17.04.2023 № 233-П "Об установлении приаэродромной территории аэродрома гражданской авиации Сыктывкар" (Зарегистрировано в Минюсте России 13.07.2023 г., ст. № 74248). Официальный интернет-портал правовой информации (<http://pravo.gov.ru>) от 13.07.2023 г., ст. 0001202307130020. Граница приаэродромной территории аэродрома гражданской авиации Сыктывкар установлена путем наложения границ семи ползона, в которых устанавливаются ограничения использования земельных участков и (или) расположенных на них объектов недвижимости и использования земельных участков и иной деятельности. 1. В границах пятой подзоны запрещается размещать опасные производственные объекты, функционирование которых может повлечь на безопасность полетов воздушных судов. 2. В границах пятой подзоны допускается эксплуатация, строительство, реконструкция, капитальный ремонт, техническое перевооружение, консервация (далее - размещение) опасных

7

ПОЛНОЕ НАИМЕНОВАНИЕ ДОЛЖНОСТИ



ДОКУМЕНТ ПОДПИСАН
ЭЛЕКТРОННОЙ ПОДПИСЬЮ

Сертификат: K399714818479799008552191040001073443

Выдана: ПУБЛИЧНО-ПРАВОВАЯ КОМПАНИЯ

РОССТАНДАРТ

Действителен с: 24.12.2025 по: 19.01.2027

Инициалы, фамилия

Земельный участок

вид объекта недвижимости

Лист № 5 раздела 1

Всего листов раздела 1: 7

Всего разделов: 7

Всего листов выписки: 20

13.04.2026г. № КУВИ-001/2026-50047845

11:05:0101005:332

Кадастровый номер:

Сведения о том, что земельный участок полностью расположен в границах зоны с особыми условиями использования территории, территории объекта культурного наследия, сельскохозяйственного угодья в составе земель сельскохозяйственного назначения, публичного сервитута

пронизованных объектов при их соответствии установленным в пункте 3 отграничениям. 3. Максимальные размеры зон поражения при происшествиях техногенного характера на опасных производственных объектах, находящихся в ихтой зоне поражения приавродромной территории, в которых размещение таких объектов возможно, не должны достигать: по вертикали - высота пролета воздушных судов (высота поверхности отграничения препятствий в третьей зоне приавродромной территории); по горизонтали - внешних границ первой и второй ползон приавродромной территории авродрома. 4. При невозможности соблюдения отграничений, предусмотренных пунктом 3, размещение опасных производственных объектов должно выполняться на основании специальных технических условий, разработанных для конкретного объекта капитального строительства в соответствии с положениями приказа Министра России от 30 ноября 2020 г. № 734/пр "Об утверждении порядка разработки и приказа Министра России от 17.04.2023, номер решения: 233-11, наименование ОДВ/ОМСУ: Федеральное казначейство строительства" (зарегистрирован Министром России от 22 октября 2021 г. № 774/пр 61581) с изменениями, внесенными приказом Министра России от 18 декабря 2020 г., регистрационный № (зарегистрирован Министром России 29 ноября 2021 г., регистрационный № 66058).. вид/наименование: Приавродромная территория авропорта Саятдыкар. Пятая ползона, тип: Приавродромная территория, номер: 1, дата решения: 17.04.2023, номер решения: 233-11, наименование ОДВ/ОМСУ: Федеральное автентство воздушного транспорта (Россиявиаия), источник официального опубликования: publication.rg.gov.ru, Номер опубликования: 0001202307130020 от 13.07.2023

данные отсутствуют

Сведения о том, что земельный участок расположен в границах особой экономической зоны, территории опережающего развития, зоны территориального развития в Российской Федерации, итерной зоны:

данные отсутствуют

Сведения о том, что земельный участок расположен в границах особо охраняемой природной территории, Вайкальской природной территории и ее экологических зон, лесопарковым зеленым поясе, охотничьего угодья, лесничества:

данные отсутствуют

Сведения о расположении земельного участка и (или) расположенного на нем объекта недвижимости в границах территории, в отношении которой принято решение о резервировании земель для государственных или муниципальных нужд:

данные отсутствуют

Сведения о результатах проведения государственного земельного надзора:

данные отсутствуют

Сведения о расположении земельного участка в границах территории, в отношении которой утверждлен проект межевания территории:

данные отсутствуют

ДОКУМЕНТ ПОДПИСАН
ЭЛЕКТРОННОЙ ПОДПИСЬЮ

Сертификат: 439971418479799806552191040001978443

Выдана: ПУТЕШЕСТВИЕ.С.Р.АВОВА.А.А. КОМПАНИЯ

РОСЕАИДСТР

Действителен: с 24.12.2025 по 19.03.2027

ИНИЦИАЛЫ, фамилия

ПОЛНОЕ наименование должности

Земельный участок
вид объекта недвижимости

Лист № 6 раздела 1	Всего листов раздела 1: 7	Всего разделов: 7	Всего листов выписки: 20
13.04.2026г. № КУВН-001/2026-50047845			
Кадастровый номер: 11:05:0101005:332			
Условный номер земельного участка:	данные отсутствуют		
Сведения о принятии акта и (или) заключении договора, предусмотренных законодательством исполнения с земельным законодательством исполнительным органом государственной власти или органом местного самоуправления, находящегося в государственной или муниципальной собственности земельного участка для строительства наемного дома социального использования или наемного дома коммерческого использования:	данные отсутствуют		
Сведения о том, что земельный участок или земельные участки образованы на основании решения об изъятии земельного участка и (или) расположенного на нем объекта недвижимости для государственных или муниципальных нужд:	данные отсутствуют		
Сведения о том, что земельный участок образован из земель или земельного участка, государственная собственность на которые не разграничена:	данные отсутствуют		
Сведения о наличии земельного спора о местоположении границ земельных участков:	данные отсутствуют		
Статус записи об объекте недвижимости:	Сведения об объекте недвижимости имеют статус "актуальные"		
Особые отметки:	Сведения об ограниченных права на объект недвижимости, обременениях данного объекта, не зарегистрированных в реестре прав, ограничений прав и обременений недвижимого имущества: вид ограничения (обременения): ограничение прав на земельный участок, предусмотренные статьей 56 Земельного кодекса Российской Федерации; срок действия: с 09.06.2023; реквизиты документа-основания: карта (план) объекта землеустройства от 12.01.2016 № 2-о/103 выдан: ФГУП "Ростехинвентаризация-Федеральное БТИ", вид ограничения (обременения): ограничение прав на земельный участок, предусмотренные статьей 56 Земельного кодекса Российской Федерации; срок действия: с 09.06.2023; реквизиты документа-основания: постановление администрации МО ГО "Сыктывкар" от 13.10.2022 № 10/3265" от 06.12.2022 № 12/4015 выдан: Администрация муниципального образования городского округа "Сыктывкар", постановление муниципального образования городского округа "Сыктывкар" от 13.10.2022 № 10/3265 выдан: Администрация муниципального образования городского округа "Сыктывкар", вид ограничения (обременения): ограничение прав на земельный участок, предусмотренные статьей 56 Земельного кодекса Российской Федерации; срок действия: с 09.06.2023; реквизиты документа-основания: приказ "Об		

7

ПОЛНОЕ НАИМЕНОВАНИЕ ДОЛЖНОСТИ



ДОКУМЕНТ ПОДПИСАН

ЭЛЕКТРОННОЙ ПОДПИСЬЮ

Сертификат: КЭ9971.61.18.1470998005523191.04.0201.978443

Владельца ПУБЛИЧНО-ПРАВОВОЙ КОМПАНИИ

РОССТАНДАРТ

Договор № 24.12.2025 от 19.03.2027

Инициалы, фамилия

Земельный участок
вид объекта недвижимости

Всего листов выписки: 20

Лист № 7 раздела 1

Всего листов раздела 1: 7

Всего разделов: 7

13.04.2026г. № КУВИ-001/2026-50047845

11:05:0101005:332


Кадестровый номер:

установлении приаэродромной территории аэродрома Сыктывкар от 19.01.2021 № 13-П выдан: Федеральное агентство воздушного транспорта (Росавиация); воздушный кодекс Российской Федерации от 19.03.1997 № 60-ФЗ выдан: Президент Российской Федерации. вид ограничения (обременения): отграничения прав на земельный участок, предусмотренные статьей 56 Земельного кодекса Российской Федерации; срок действия: с 09.06.2023; реквизиты документа-основания: приказ "Об установлении приаэродромной территории аэродрома Сыктывкар" от 19.01.2021 № 13-П выдан: Федеральное агентство воздушного транспорта (Росавиация); воздушный кодекс Российской Федерации от 19.03.1997 № 60-ФЗ выдан: Президент Российской Федерации. вид ограничения (обременения): отграничения прав на земельный участок, предусмотренные статьей 56 Земельного кодекса Российской Федерации; срок действия: с 09.06.2023; реквизиты документа-основания: приказ "Об установлении приаэродромной территории аэродрома Сыктывкар от 19.01.2021 № 13-П выдан: Федеральное агентство воздушного транспорта (Росавиация); воздушный кодекс Российской Федерации от 19.03.1997 № 60-ФЗ выдан: Президент Российской Федерации. вид ограничения (обременения): отграничения прав на земельный участок, предусмотренные статьей 56 Земельного кодекса Российской Федерации; срок действия: с 09.06.2023; реквизиты документа-основания: приказ "Об установлении приаэродромной территории аэродрома Сыктывкар от 19.01.2021 № 13-П выдан: Федеральное агентство воздушного транспорта (Росавиация); воздушный кодекс Российской Федерации от 19.03.1997 № 60-ФЗ выдан: Президент Российской Федерации. вид ограничения (обременения): отграничения прав на земельный участок, предусмотренные статьей 56 Земельного кодекса Российской Федерации; срок действия: с 10.07.2024; реквизиты документа-основания: решение «Об установлении санитарно-защитной зоны для Деревобобрабатывающего участка «Новую» ООО «Лузалес», расположенного по адресу: Республика Коми, г. Сыктывкар, ул. 4-я Промышленная» от 10.06.2024 № 24 выдан: Управление Федеральной службы по надзору в сфере защиты прав потребителей и благополучия человека по Республике Коми. вид ограничения (обременения): отграничения прав на земельный участок, предусмотренные статьей 56 Земельного кодекса Российской Федерации; срок действия: с 18.03.2026; реквизиты документа-основания: приказ «Об установлении приаэродромной территории аэродрома Гражданской авиации Сыктывкар» от 17.04.2023 № 233-П выдан: Федеральное агентство воздушного транспорта (Росавиация). Сведения, необходимые для заполнения раздела: 2 - Сведения о зарегистрированных правах, отсутствуют.

Администрация города Сыктывкар

Получатель выписки:

7

 <p>ДОКУМЕНТ ПОДПИСАН ЭЛЕКТРОННОЙ ПОДПИСЬЮ Сиренкина К.8997148184579808552191040900197843 Владелец: ПУТЛИНРО-ТВ-РАДИО-КА КОМПАНИЯ РОСКОМДСТР Действителен с 24.12.2025 по 19.03.2027</p>		ИНН: 1704014 ФИО: _____ ИНИЦИАЛЫ, ФАМИЛИЯ
ПОЛНОЕ НАИМЕНОВАНИЕ ДОЛЖНОСТИ		

Выписка из Единого государственного реестра недвижимости об объекте недвижимости

Описание местоположения земельного участка

Земельный участок			
вид объекта недвижимости			
Лист № 1 раздела 3.1	Всего листов раздела 3.1: 1	Всего разделов: 7	Всего листов выписки: 20
13.04.2026г. № КУВИ-001/2026-50047845			
Кадастровый номер:		11:05:0101005:332	

Описание местоположения границ земельного участка							
№ п/п	Номер точки начальной вы	Номер точки конечн вы	Дирекционный угол	Горизонтальное проложение, м	Описание закрепления на местности	Кадастровые номера смежных участков	Сведения об адресах правообладателей смежных земельных участков
1	2	3	4	5	6	7	8
1	1.1.1	1.1.2	46°27.5'	108.87	данные отсутствуют	11:05:0000000:1078(2)	данные отсутствуют
2	1.1.2	1.1.3	138°9.5'	38.36	данные отсутствуют	11:05:0101005:324(1)	данные отсутствуют
3	1.1.3	1.1.4	225°22.0'	26.57	данные отсутствуют	11:05:0101005:334(1)	данные отсутствуют
4	1.1.4	1.1.5	136°26.1'	13.55	данные отсутствуют	11:05:0101005:334(1)	данные отсутствуют
5	1.1.5	1.1.6	225°15.7'	88.51	данные отсутствуют	11:05:0101005:185(1), 11:05:0101005:47(1)	данные отсутствуют
6	1.1.6	1.1.7	225°9.1'	8	данные отсутствуют	11:05:0101005:187(1), 11:05:0101005:47(1)	данные отсутствуют
7	1.1.7	1.1.8	323°58.4'	19.59	данные отсутствуют	11:05:0101005:47(1), 11:05:0101005:189(1)	данные отсутствуют
8	1.1.8	1.1.1	336°28.1'	37.27	данные отсутствуют	11:05:0101005:47(1), 11:05:0101005:189(1)	данные отсутствуют


7

	<p>ДОКУМЕНТ ПОДПИСАН ЭЛЕКТРОННОЙ ПОДПИСЬЮ</p>
<p>Сертификат: 839971481842979980055219104000187443 Идентификатор: ПР/ЕВ/И/ИО-П/РАВ/В/А/И КОМПАНИЯ В РОССИИ-АДМСТР</p>	<p>Информация: с 24.12.2025 по 19.03.2027</p>
<p>ПОЛНОЕ НАИМЕНОВАНИЕ ДОЛЖНОСТИ</p>	
<p>Инициалы, фамилия</p>	

Выписка из Единого государственного реестра недвижимости об объекте недвижимости
 Описание местоположения земельного участка

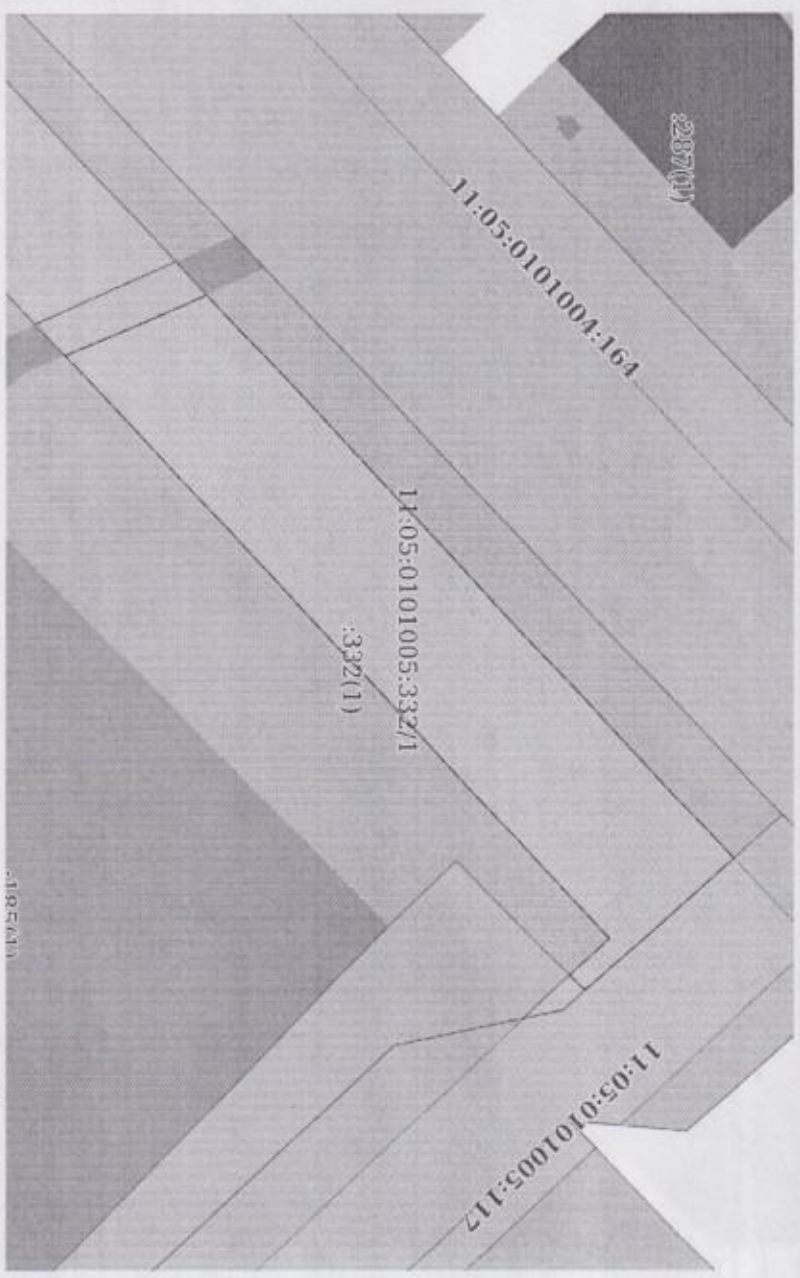
Земельный участок			
вид объекта недвижимости			
Лист № 1 раздела 3.2	Всего листов раздела 3.2: 1	Всего разделов: 7	Всего листов выписки: 20
13.04.2026г. № КУВН-001/2026-50047845			
Кадастровый номер: 11:05:0101005:332			

Сведения о характерных точках границы земельного участка				
Система координат МСК-11 (4 зона)				
Номер точки	Координаты, м		Описание закрепления на местности	Средняя квадратичная погрешность определения координат характерных точек границ земельного участка, м
	X	Y		
1	635734.38	4437589.93	4	0.1
2	635809.38	4437668.85	-	0.1
3	635780.8	4437694.44	-	0.1
4	635762.13	4437675.53	-	0.1
5	635752.31	4437684.87	-	0.1
6	635690.01	4437622	-	0.1
7	635684.37	4437616.33	-	0.1
8	635700.21	4437604.81	-	0.1
1	635734.38	4437589.93	-	0.1

 <p>ДОКУМЕНТ ПОДПИСАН ЭЛЕКТРОННОЙ ПОДПИСЬЮ КОДЕ АДАСТР</p>	
Адрес: ПУБЛИЧНО-ПРАВОВАЯ КОМПАНИЯ Республика Беларусь Минский район, г. Минск, ул. Дзержинского, д. 24 12 2025 по 18.03.2027	Инициалы, фамилия

Выписка из Единого государственного реестра недвижимости об объекте недвижимости
 Сведения о частях земельного участка

Земельный участок			
вид объекта недвижимости			
Лист № 1 раздела 4	Всего листов раздела 4: 2	Всего разделов: 7	Всего листов выписки: 20
13.04.2026г. № КУВН-001/2026-50047845			
Кадастровый номер:		11:05:0101005:332	
План (чертеж, схема) части земельного участка		Учетный номер части: 11:05:0101005:332/1	



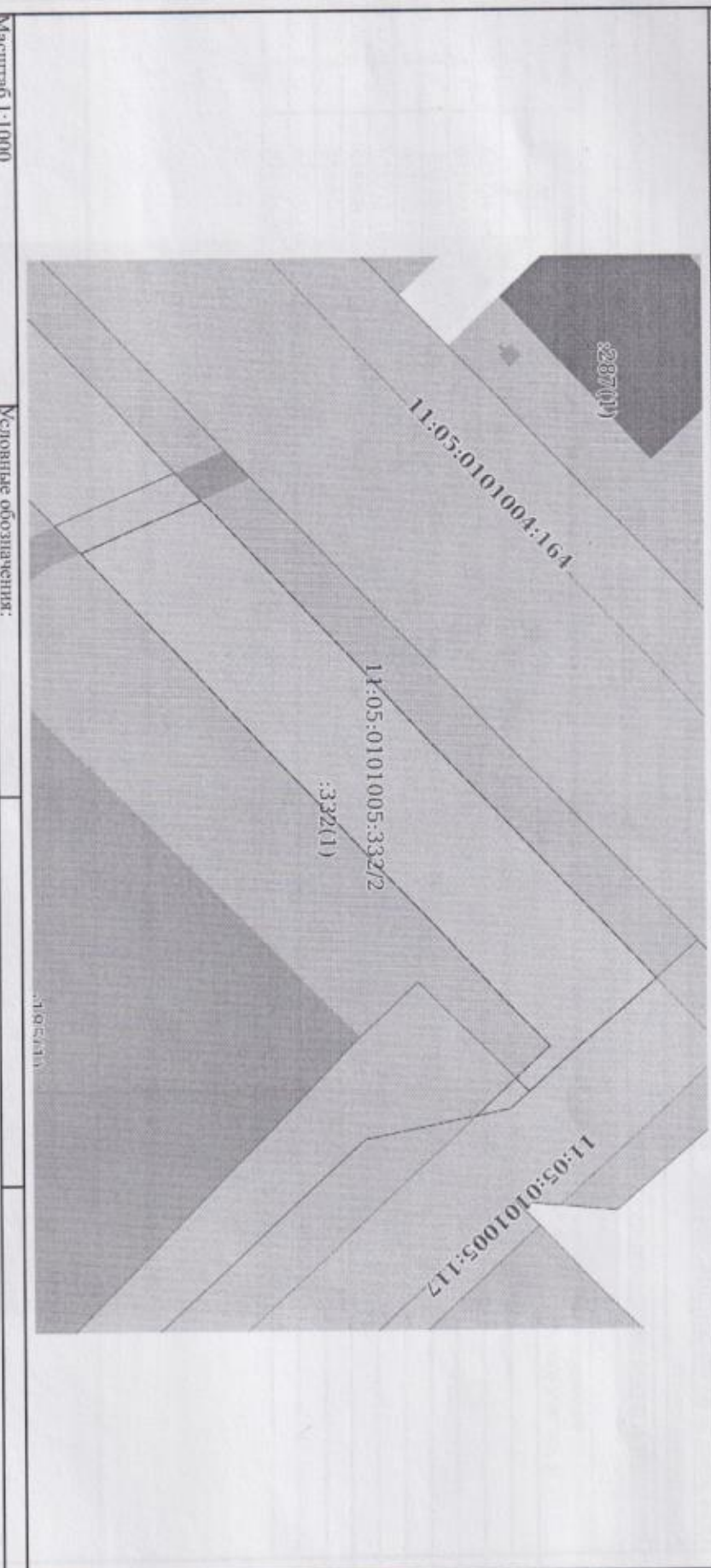
Масштаб 1:1000, Условные обозначения:

 <p>ДОКУМЕНТ ПОДПИСАН ЭЛЕКТРОННОЙ ПОДПИСЬЮ</p>	
<p>Свидетельство № 139774818479799800552191040001978445 Выдано ПУБЛИЧНО-ПРАВОВОЙ КОМПАНИИ РОСКАДАСТР Действительно с 24.12.2025 по 19.03.2027</p>	
ПОЛНОЕ НАИМЕНОВАНИЕ ДОЛЖНОСТИ	ИНИЦИАЛЫ, ФАМИЛИЯ

Земельный участок
вид объекта недвижимости

Лист № 2 раздела 4	Всего листов раздела 4: 2	Всего разделов: 7	Всего листов выписки: 20
13.04.2026г. № КУ/ВН-001/2026-50047845			
Кадастровый номер: 11:05:0101005:332			

План (чертеж, схема) части земельного участка | Учетный номер части: 11:05:0101005:332/2



Масштаб 1:1000 | Условные обозначения:

ПОЛНОЕ НАИМЕНОВАНИЕ ДОЛЖНОСТИ	_____
Минцифранга, фамилия	_____


ДОКУМЕНТ ПОДПИСАН
ЭЛЕКТРОННОЙ ПОДПИСЬЮ
Сертификат: 839971434447979980055219164001978445
Выдана: ПУБЛИЧНО-ПРАВОВАЯ КОМПАНИЯ
РОССКАДСТР
Документ от 24.12.2025 № 19.01.2027

Выписка из Единого государственного реестра недвижимости об объекте недвижимости
Сведения о частях земельного участка

Земельный участок			
Вид объекта недвижимости			
Лист № 1 раздела 4.1	Всего листов раздела 4.1: 6	Всего разделов: 7	Всего листов выписки: 20
13.04.2026г. № КУВИ-001/2026-50047845			
Кадастровый номер: 11:05:0101005:332			

Участный номер части	Площадь, м2	Содержание ограничения в использовании или ограничения права на объект недвижимости или обременения объекта недвижимости	
1	2446	3	<p>Вид ограничения (обременения): ограничение прав на земельный участок, предусмотренные статьей 56 Земельного кодекса Российской Федерации;</p> <p>Срок действия: не установлен;</p> <p>реквизиты документа-основания: карта (план) объекта землеустройства от 12.01.2016 № 2-о/103 выдан: ФГУП "Ростехинвентаризация-Федеральное БТИ";</p> <p>Содержание ограничения (обременения): Постановление Правительства РФ от 24 февраля 2009 г. N 160 "О порядке установления охранных зон объектов электросетевого хозяйства и особых условий использования земельных участков, расположенных в границах таких зон";</p> <p>Реестровый номер границы: 11:05-6-31;</p> <p>Вид объекта реестра границы: Зона с особыми условиями использования территории;</p> <p>Вид зоны по документу: Охранная зона ВЛ-10КВ ТП-550-ТП-567-ТП-574-506-1017-510-570; Тип зоны: Охранная зона инженерных коммуникаций; Номер: 1</p> <p>Вид ограничения (обременения): ограничения прав на земельный участок, предусмотренные статьей 56 Земельного кодекса Российской Федерации;</p> <p>Срок действия: не установлен;</p> <p>реквизиты документа-основания: постановление "О внесении изменений в постановление администрации МО ГО "Сыктывкар" от 13.10.2022 № 10/3265" от 06.12.2022 № 12/4015 выдан: Администрация муниципального образования городского округа "Сыктывкар", постановление "Об установлении публичного сервитута" от 13.10.2022 № 10/3265 выдан: Администрация муниципального образования городского округа "Сыктывкар";</p> <p>Содержание ограничения (обременения): Публичный сервитут. В пользу ПАО "Россети Северо-Запад" (167000, Республика Коми, г. Сыктывкар, ул. Интернациональная, 94, post@komienego.ru, тел. 8(8212)28 33 59). Цель: установления публичного сервитута: на основании п.1 ст. 39.37 Земельного Кодекса Российской Федерации публичный сервитут устанавливается для размещения и для безопасной эксплуатации объекта электросетевого хозяйства. Срок публичного сервитута: 49 лет. В</p>
11:05:0101005:332/2	2446	7	

ДОКУМЕНТ ПОДПИСАН
ЭЛЕКТРОННОЙ ПОДПИСЬЮ



Сертификат: E399714114479799K00552191640001978443
Владелец: ПУБЛИЧНО-ПРАВОВАЯ КОМПАНИЯ
РОСКАДАСТР
Декларация: с 24.12.2025 по 19.03.2027

Полное наименование должности

инициалы, фамилия

Земельный участок

Вид объекта недвижимости

Лист № 2 раздела 4.1

Всего листов раздела 4.1: 6

Всего разделов: 7

Всего листов выписки: 20

13.04.2026г. № КУ/ВИ-001/2026-50047845

11:05:0101005:332

Кадастровый номер:

	<p>порядке, предусмотренном настоящей главой, публичный сервитут устанавливается для использования земельных участков и (или) земель в следующих целях: п.1. Размещение объектов электросетевого хозяйства, тепловых сетей, подопроводных сетей, сетей водопроведения, линий и сооружений связи, линейных объектов системы газоснабжения, нефтепроводов и нефтепродуктопроводов, их неотъемлемых технологических частей, если указанные объекты являются объектами федерального, регионального или местного значения, либо необходимы для организации электро-, газо-, тепло-, водоснабжения населения и водоотведения, подключения (технологического присоединения) к сетям инженерно-технического обеспечения, либо переносятся в связи с изъятием земельных участков, на которых они ранее располагались, для государственных или муниципальных нужд (далее также - инженерные сооружения).;</p> <p>Реестровый номер транши: 11:05-6.4605;</p> <p>Вид объекта реестра транши: Зона с особыми условиями использования территории;</p> <p>Вид зоны по документу: Публичный сервитут объекта электросетевого хозяйства "ВЛ-10 кВ ТП №570 - ТП №567 - ТП №550 г.Сыктывкар", "Лин. зоны. Зона публичного сервитута</p> <p>вид ограничения (обременения): ограничение прав на земельный участок, предусмотренные статьей 56 Земельного кодекса Российской Федерации;</p> <p>Срок действия: не установлен;</p> <p>реквизиты документа-основания: приказ "Об установлении приаэродромной территории аэродрома Сыктывкар от 19.01.2021 № 13-П выдан: Федеральное агентство воздушного транспорта (Росавиация), воздушный кодекс Российской Федерации от 19.03.1997 № 60-ФЗ выдан: Президент Российской Федерации;</p> <p>Содержание ограничения (обременения): На приаэродромной территории выделяются следующие подзоны, в которых устанавливаются ограничения использования объектов недвижимости и осуществления деятельности: 1) первая подзона, в которой запрещается размещение объекта, не предназначенные для организации и обслуживания воздушного движения и воздушных перевозок, обеспечения взлета, посадки, руления и стоянки воздушных судов; 2) вторая подзона, в которой запрещается размещать объект, не предназначенные для обслуживания пассажиров и обработки багажа, грузов и почты, обслуживания воздушных судов, хранения авиационного топлива и заправки воздушных судов, обеспечения энергоснабжения, а также объекта, не относящиеся к инфраструктуре аэропорта; 3) третья подзона, в которой запрещается размещать объект, высота которых превышает ограничения, установленные Уполномоченным Правительством Российской Федерации федеральным органом исполнительной власти при установлении соответствующей приаэродромной территории; 4) четвертая подзона, в которой запрещается размещать объект, создающие помехи в работе наземных объектов средств и систем обслуживания воздушного движения, навигации, посадки и связи, предназначенных для организации воздушного движения и расположенных вне первой подзоны; 5) пятая подзона, в которой запрещается размещать опасные производственные объекты.</p>
3	<p>данные отсутствуют</p>
7	

ПОЛНОЕ НАИМЕНОВАНИЕ ДОЛЖНОСТИ

ДОКУМЕНТ ПОДПИСАН
ЭЛЕКТРОННОЙ ПОДПИСЬЮ

Сертификат: K39071414479988055219104001978445
Владелец: ПУБЛИЧНО-ПРАВОВАЯ КОМПАНИЯ
РОСКДАСТР

Действителен с 24.12.2025 по 19.03.2027

инициалы, фамилия

Земельный участок

вид объекта недвижимости

Лист № 3 раздела 4.1

Всего листов раздела 4.1: 6

Всего разделов: 7

Всего листов выписки: 20

13.04.2026г. № КУ/ВН-001/2026-50047845

11:05:0101005:332

Кадастровый номер:

		<p>функциональное назначение которых может повлиять на безопасность полетов воздушных судов; 6) шестая подзона, в которой запрещается размещать объект, способствующий привлечению и массовому скоплению птиц; 7) сельская подзона, в которой в целях предотвращения негативного физического воздействия устанавливается перечень ограничений использования земельных участков, определенный в соответствии с земельным законодательством с учетом положений настоящей статьи. При этом под указанным негативным физическим воздействием понимается несоответствие эквивалентного уровня звука, возникающего в связи с полетами воздушных судов, санитарно-эпидемиологическим требованиям. (ст 47 Воздушного кодекса Российской Федерации от 19.03.1997 N 60-ФЗ) (ст. 47 Воздушного кодекса Российской Федерации от 19.03.1997 N 60-ФЗ);</p> <p>Регистровый номер границы: 11:00-6-44;</p> <p>Вид объекта реестра границ: Зона с особыми условиями использования территории;</p> <p>Вид зоны по документу: Приаэродромная территория аэропорта Сактыякар. Тип зоны: Приаэродромная территория</p>
4	данные отсутствуют	<p>Вид ограничения (обременения): ограничения прав на земельный участок, предусмотренные статьей 56 Земельного кодекса Российской Федерации;</p> <p>Срок действия: не установлен;</p> <p>реквизиты документа-основания: приказ "Об установлении приаэродромной территории аэродрома Сактыякар" от 19.01.2021 № 13-П выдан: Федеральное агентство воздушного транспорта (Росавиация); воздушный кодекс Российской Федерации от 19.03.1997 № 60-ФЗ выдан: Президент Российской Федерации;</p> <p>Содержание ограничения (обременения): запрещается размещать опасные производственные объекты, функциональное назначение которых может повлиять на безопасность полетов воздушных судов (ст. 47 Воздушного кодекса Российской Федерации от 19.03.1997 N 60-ФЗ);</p> <p>Регистровый номер границы: 11:00-6-48;</p> <p>Вид объекта реестра границ: Зона с особыми условиями использования территории;</p> <p>Вид зоны по документу: Приаэродромная территория аэропорта Сактыякар. Пятая подзона.; Тип зоны: Приаэродромная территория</p>
5	данные отсутствуют	<p>Вид ограничения (обременения): ограничения прав на земельный участок, предусмотренные статьей 56 Земельного кодекса Российской Федерации;</p> <p>Срок действия: не установлен;</p> <p>реквизиты документа-основания: приказ "Об установлении приаэродромной территории аэродрома Сактыякар от 19.01.2021 № 13-П выдан: Федеральное агентство воздушного транспорта (Росавиация); воздушный кодекс Российской Федерации от 19.03.1997 № 60-ФЗ выдан: Президент Российской Федерации;</p>

ПОЛНОЕ НАИМЕНОВАНИЕ ДОЛЖНОСТИ



ДОКУМЕНТ ПОДПИСАН

ЭЛЕКТРОННОЙ ПОДПИСЬЮ

Сертификат: 339971481842979980855219104000197843

Выдана: ПУБЛИЧНО-ПРАВОВАЯ КОМПАНИЯ

РОСАВИАСТ

Действителен: с 24.12.2025 по 19.03.2027

ИННИЦИАЛ, ФАМИЛИЯ

Земельный участок

Вид объекта недвижимости

Лист № 4 раздела 4.1

Всего листов раздела 4.1: 6

Всего разделов: 7

Всего листов выписки: 20

13.04.2026г. № КУВН-001/2026-50047845

11:05:0101005:332

Кадастровый номер:

6	<p>данные отсутствуют</p> <p>Содержание ограничения (обременения): запрещается размещать объекты, способствующие привлечению и массовому скоплению птиц (ст. 47 Воздушного кодекса Российской Федерации от 19.03.1997 N 60-ФЗ);</p> <p>Ресторный номер границы: 11:00-6:47;</p> <p>Вид объекта реестра границ: Зона с особыми условиями использования территории;</p> <p>Вид зоны по документу: Приаэродромная территория аэропорта Сыктывкар. Шестая подзона.; Тип зоны: Приаэродромная территория</p> <p>вид ограничения (обременения): ограничения прав на земельный участок, предусмотренные статьёй 56 Земельного кодекса Российской Федерации;</p> <p>Срок действия: не установлен;</p> <p>реквизиты документа-основания: приказ "Об установлении приаэродромной территории аэропорта Сыктывкар от 19.01.2021 № 13-П выдан: Федеральное агентство воздушного транспорта (Росавиация); воздушный кодекс Российской Федерации от 19.03.1997 № 60-ФЗ выдан: Президент Российской Федерации;</p> <p>Содержание ограничения (обременения): запрещается размещать объекты, высота которых превышает ограничения, установленные уполномоченным Правительством Российской Федерации федеральным органом исполнительной власти при установлении соответствующей приаэродромной территории (ст. 47 Воздушного кодекса Российской Федерации от 19.03.1997 N 60-ФЗ);</p> <p>Ресторный номер границы: 11:00-6:45;</p> <p>Вид объекта реестра границ: Зона с особыми условиями использования территории;</p> <p>Вид зоны по документу: Приаэродромная территория аэропорта Сыктывкар. Третья подзона.; Тип зоны: Приаэродромная территория</p> <p>вид ограничения (обременения): ограничения прав на земельный участок, предусмотренные статьёй 56 Земельного кодекса Российской Федерации;</p> <p>Срок действия: не установлен;</p> <p>реквизиты документа-основания: решение «Об установлении санитарно-защитной зоны для Деревообрабатывающего участка «Човью» ООО «Лужалес», расположенного по адресу: Республика Коми, г. Сыктывкар, ул. 4-я Промышленная» от 10.06.2024 № 24 выдан: Управление Федеральной службы по надзору в сфере защиты прав потребителей и благополучия человека по Республике Коми;</p> <p>Содержание ограничения (обременения): В границах санитарно-защитной зоны в соответствии с Постановлением Правительства</p>
7	<p>Весь</p>

ДОКУМЕНТ ПОДПИСАН ЭЛЕКТРОННОЙ ПОДПИСЬЮ



Сертификат: 439971481847979808552191040001079443

Выдана: ПУБЛИЧНО-ПРАВОВАЯ КОМПАНИЯ РОССТАДСТР

Действителен с 24.12.2025 по 15.05.2027

инициалы, фамилия

ПОЛНОЕ НАИМЕНОВАНИЕ ДОЛЖНОСТИ

Земельный участок

Вид объекта недвижимости

Лист № 5 раздела 4.1

Всего листов раздела 4.1: 6

Всего разделов: 7

Всего листов выписки: 20

13.04.2026г. № КУВИ-001/2026-50047845

11:05:0101005:332

Кадастровый номер:

	<p>РФ от 3 марта 2018 г. № 222 «Об утверждении Правил установления санитарно-защитных зон и использования земельных участков, расположенных в границах санитарно-защитных зон» (с изменениями на 31 мая 2018 года) не допускается использование земельных участков в целях: а) размещения жилой застройки, объектов образовательного и медицинского назначения, спортивных сооружений открытого типа, организаций отдыха детей и их оздоровления, зон рекреационного назначения и для ведения дачного хозяйства и садоводства; б) размещения объектов для производства и хранения лекарственных средств, объектов пищевых отраслей промышленности, оптовых складов продовольственного сырья и пищевой продукции, комплексов волоконных сооружений для подготовки и хранения питьевой воды, использования земельных участков в целях производства, хранения и переработки сельскохозяйственной продукции, предназначенной для дальнейшего использования в целях производства, хранения и переработки пищевой продукции; Санитарно-защитная зона для «Дуалгес», расположенного по адресу: Республика Коми, г. Сыктывкар, ул. 4-я Промышленная, установлена бессрочно;</p> <p>Ресуртовый номер границы: 11:05-6-7269;</p> <p>Вид объекта реестра границы: Зона с особыми условиями использования территории;</p> <p>Вид зоны по документу: Санитарно-защитная зона для Деревообрабатывающего участка «Човью» ООО «Дуалгес», расположенного по адресу: Республика Коми, г. Сыктывкар, ул. 4-я Промышленная; Тип зоны: Санитарно-защитная зона</p> <p>вид ограничения (обременения): ограничения прав на земельный участок, предусмотренные статьей 56 Земельного кодекса Российской Федерации;</p> <p>Срок действия: не установлен;</p> <p>режизиты документа-основания: приказ «Об установлении приаэродромной территории аэродрома гражданской авиации Сыктывкар» от 17.04.2023 № 233-П выдан: Федеральное агентство воздушного транспорта (Росавиация);</p> <p>Содержание ограничения (обременения): Приказ Росавиации от 17.04.2023 № 233-П "Об установлении приаэродромной территории аэродрома гражданской авиации Сыктывкар" (Зарегистрировано в Минюсте России 13.07.2023 № 74248).</p> <p>Официальный интернет-портал правовой информации Сыктывкар (http://pravo.gov.ru) от 13.07.2023 г., ст. 0001202307130020. Граница приаэродромной территории аэродрома гражданской авиации Сыктывкар установлена путем наложения граница семи ползона, в которых устанавливаются ограничения использования земельных участков и (или) расположенных на них объектов недвижимости и осуществляются мероприятия по обеспечению безопасности полетов воздушных судов. 1. В границах пятой ползоны запрещается размещать опасные производственные объекты, функционирование которых может повлечь на безопасность полетов воздушных судов. 2. В границах пятой ползоны допускается эксплуатация, строительство, реконструкция, капитальный ремонт, техническое перевооружение, консервация (далее - размещение) опасных производственных объектов при их соответствии установленным в пункте 3 ограничениям. 3. Максимальные радиусы зон поражения при происшествиях технологического характера на опасных производственных объектах, находящихся в пятой ползоне приаэродромной территории, в которых размещение таких объектов</p>
Весы	

Полное наименование должности

ДОКУМЕНТ ПОДПИСАН ЭЛЕКТРОННОЙ ПОДПИСЬЮ

Сертификат: E399714818479799808532191040001978443
Выдана: ПУБЛИЧНО-ПРАВОВАЯ КОМПАНИЯ
ПОСКИДАСТР
Действителен с 24.12.2025 по 19.05.2027

Инициалы, фамилия

Земельный участок

вид объекта недвижимости

Лист № 6 раздела 4.1

Всего листов раздела 4.1: 6

Всего разделов: 7

Всего листов выписки: 20

13.04.2026г. № КУВН-001/2026-50047845

11:05:01010005:332

Кадстровый номер:

возможно, не должны достигать: по вертикали - высоты пролета воздушных судов (высота поверхности ограничения препятствий в третьей подзоне приваэродромной территории); по горизонтали - внешних границ первой и второй подзона приваэродромной территории аэродрома. 4. При невозможности соблюдения ограничений, предусмотренных пунктом 3, размещение опасных производственных объектов должно выполняться на основании специальных технических условий, разработанных для конкретного объекта капитального строительства в соответствии с положениями приказа Министра России от 30 ноября 2020 г. № 734/пр "Об утверждении порядка разработки и согласования специальных технических условий для разработки проектной документации на объект капитального строительства" (зарегистрирован Минюстом России 18 декабря 2020 г., регистрационный № 61581) с изменениями, внесенными приказом Министра России от 22 октября 2021 г. № 774/пр (зарегистрирован Минюстом России 29 ноября 2021 г., регистрационный № 66058).;

Регистровый номер границы: 11:00-6:133;

Вид объекта реестра границ: Зона с особыми условиями использования территории;

Вид зоны по документу: Приваэродромная территория аэропорта Саятывкар. Пятая подзона.; Тип зоны: Приваэродромная территория. Номер: 1

Полное наименование должности

ДОКУМЕНТ ПОДПИСАН

ЭЛЕКТРОННОЙ ПОДПИСЬЮ

Сертификат: E390714E1A14797998005521916460001978445

Владелец: ПУБЛИЧНО-ПРАВОВАЯ КОМПАНИЯ

РОССАДАСТР

Действителен с 24.12.2025 по 19.03.2027

инициалы, фамилия

Выписка из Единого государственного реестра недвижимости об объекте недвижимости
 Сведения о частях земельного участка

Земельный участок			
вид объекта недвижимости			
Лист № 1 раздела 4.2	Всего листов раздела 4.2: 2	Всего разделов: 7	Всего листов выписки: 20
13.04.2026г. № КУВИ-001/2026-50047845			
Кадастровый номер:		11:05:0101005:332	

Сведения о характеристиках точек границы части (частей) земельного участка
 Учетный номер части: 11:05:0101005:332/1

Номер точки	Координаты, м		Описание закрепления на местности	Средняя квадратичная погрешность определения координат характерных точек границ земельного участка, м
	X	Y		
1	2	3	4	5
1	635802.33	4437675.16	-	-
2	635780.8	4437694.44	-	-
3	635778.58	4437692.2	-	-
4	635784.39	4437686.72	-	-
5	635705.4	4437602.55	-	-
6	635725.84	4437593.65	-	-
1	635802.33	4437675.16	-	-

Система координат

ПОЛНОЕ НАИМЕНОВАНИЕ ДОЛЖНОСТИ

ДОКУМЕНТ ПОДПИСАН

ЭЛЕКТРОННОЙ ПОДПИСЬЮ

Сертификат: E39971481447929800552101040001978445
 Выдана: ПУБЛИЧНО-ПРАВОВАЯ КОМПАНИЯ
 РОССИИ
 Действителен с 24.12.2025 по 19.03.2027

инициалы, фамилия

Земельный участок
вид объекта недвижимости

Лист № 2 раздела 4.2

Всего листов раздела 4.2: 2

Всего разделов: 7

Всего листов выписки: 20

13.04.2026г. № КУВИ-001/2026-50047845
Кадастровый номер:

11:05:0101005:332

Сведения о характеристиках точек границы части (частей) земельного участка

Учетный номер части: 11:05:0101005:332/2

Система координат

Номер точки	Координаты, м		Описание закрепления на местности	Средняя квадратичная погрешность определения координат характерных точек границ земельного участка, м
	X	Y		
1	2	3	4	5
1	635802.33	4437675.16	-	-
2	635780.8	4437694.44	-	-
3	635778.58	4437692.19	-	-
4	635784.39	4437686.71	-	-
5	635705.4	4437602.55	-	-
6	635725.84	4437593.65	-	-
1	635802.33	4437675.16	-	-

ДОКУМЕНТ ПОДПИСАН
ЭЛЕКТРОННОЙ ПОДПИСЬЮ

Сертификат: 830971481427999808552191646061978443

Идентификатор: ПУБЛИЧНО-ПРАВОВАЯ КОМПАНИЯ

РОССКАДСТР

Действителен с 24.12.2025 по 19.03.2027

ПОЛНОЕ НАИМЕНОВАНИЕ ДОЛЖНОСТИ

ИНИЦИАЛЫ, ФАМИЛИЯ